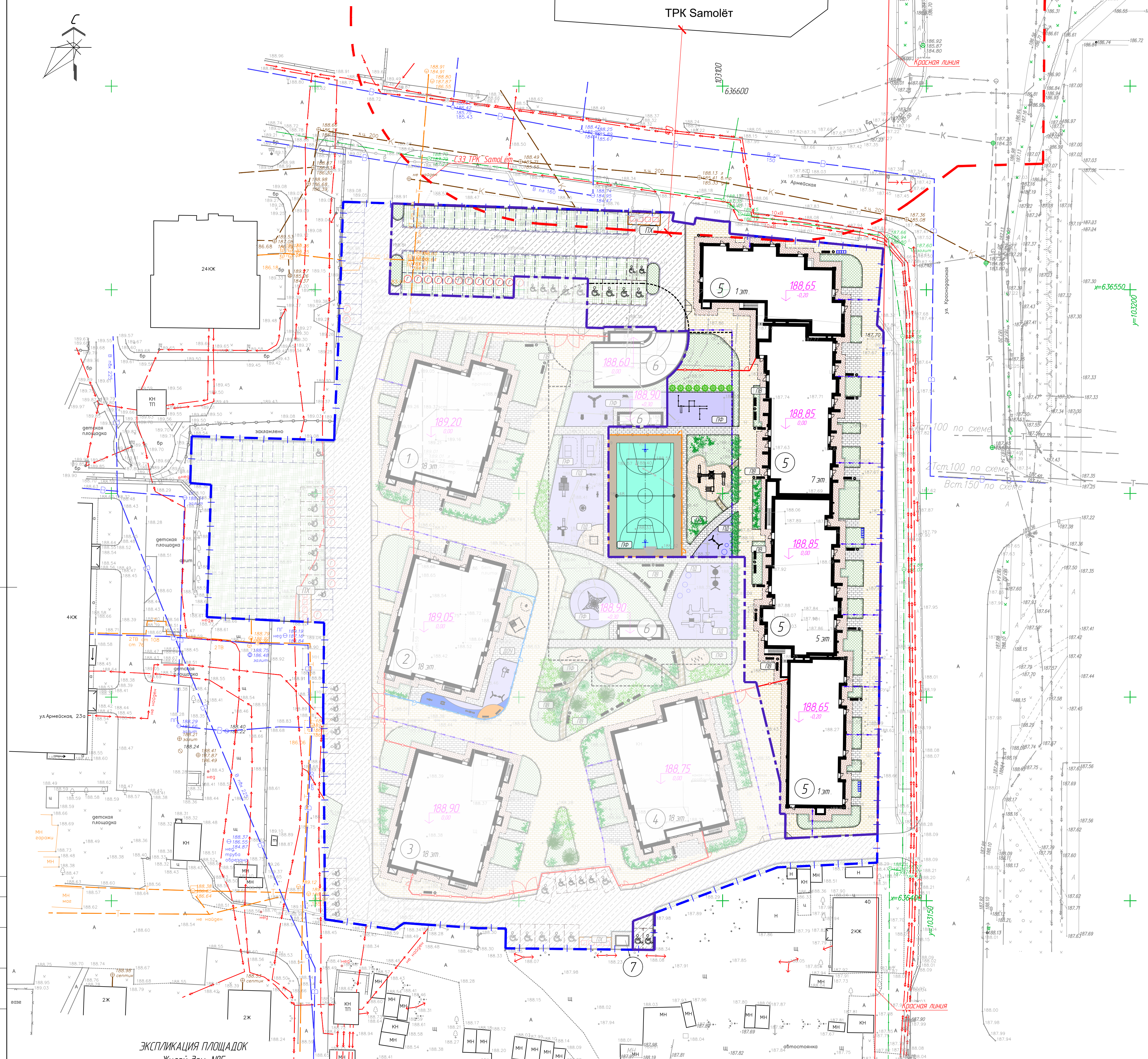
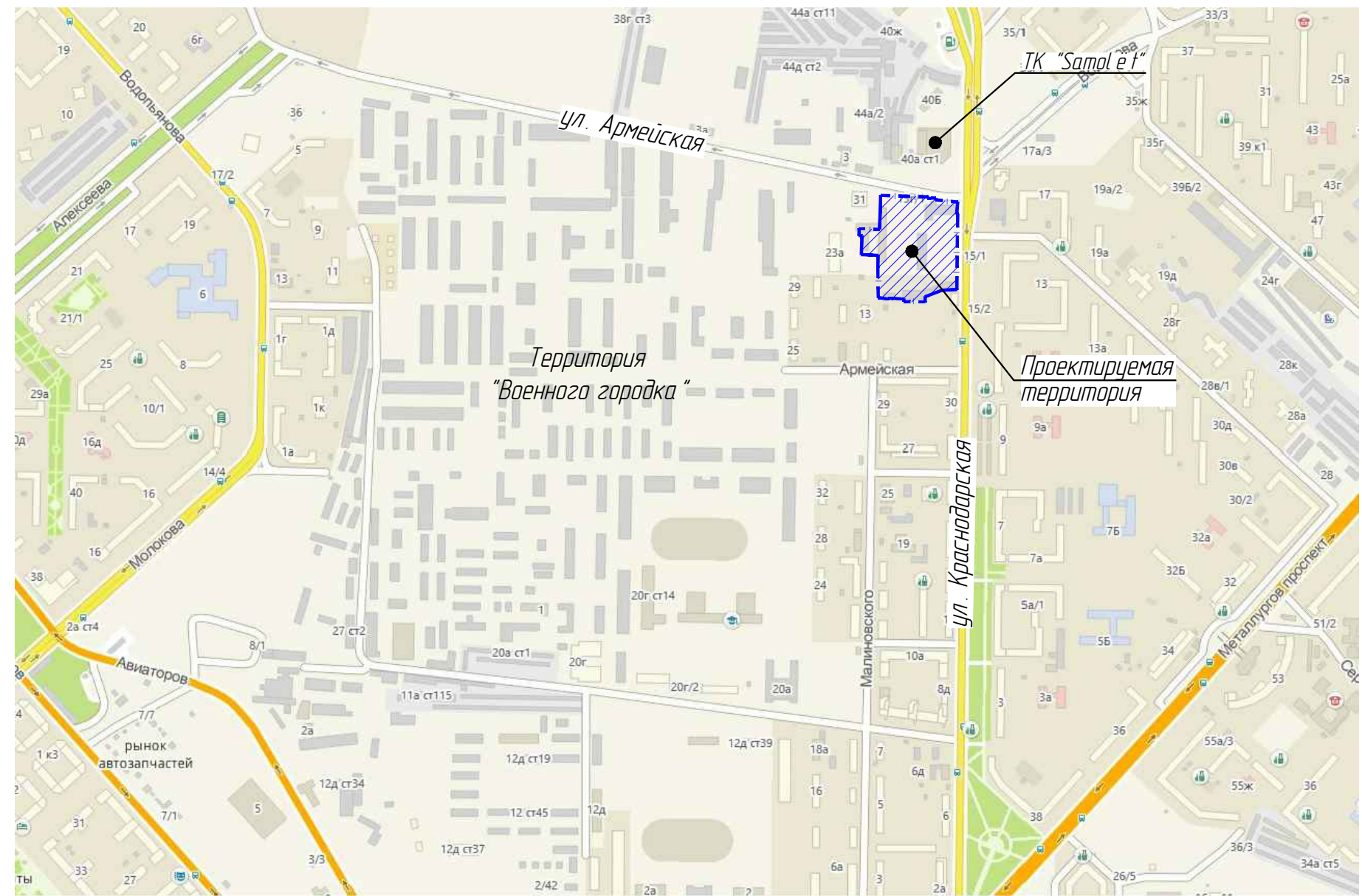


ТПК Самолёт

СИТУАЦИОННАЯ СХЕМА



ЭКСПЛИКАЦИЯ ЗДАНИЙ И СООРУЖЕНИЙ

Номер на плане	Наименование	Примечание
1	Жилой дом №1	ранее запроектирован, 5 этап строительства
2	Жилой дом №2	ранее запроектирован, 4 этап строительства
3	Жилой дом №3	ранее запроектирован, 3 этап строительства
4	Жилой дом №4	ранее запроектирован, 2 этап строительства
5	Жилой дом №5	проектный, 6 этап строительства
6	Подземная парковка	ранее запроектирована, 1 этап строительства
7	Канализационно-насосная станция	ранее запроектирована, 2 этап строительства

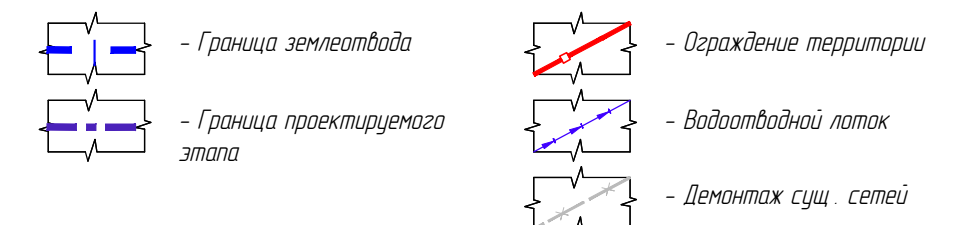
ВЕДОМОСТЬ ЖИЛЫХ И ОБЩЕСТВЕННЫХ ЗДАНИЙ И СООРУЖЕНИЙ

Номер на плане	Наименование и обозначение	Этажность	Количество зданий	Квартиры		Площадь, м ²		Строительный объем, м ³				
				всего	в здании	здания	всего	квартир / офисов	всего	здания	всего	
1	Жилой дом №1, в т.ч.	18	1	160	160	727,0	727,0	6687,8 / 387,1	6687,8 / 387,1	40395,7	40395,7	
			- жилая часть	16	160	160			6687,8	6687,8		
			- офисная часть	1	11	11			387,1	387,1		
2	Жилой дом №2, в т.ч.	18	1	160	160	727,0	727,0	6687,8 / 405,3	6687,8 / 405,3	40395,7	40395,7	
			- жилая часть	16	160	160			6687,8	6687,8		
			- ДОУ на 40 мест	1	1	1			405,3	405,3		
3	Жилой дом №3, в т.ч.	18	1	160	160	727,0	727,0	6687,8 / 387,1	6687,8 / 387,1	40395,7	40395,7	
			- жилая часть	16	160	160			6687,8	6687,8		
			- офисная часть	1	11	11			387,1	387,1		
4	Жилой дом №4, в т.ч.	18	1	160	160	727,0	727,0	6687,8 / 387,1	6687,8 / 387,1	40395,7	40395,7	
			- жилая часть	16	160	160			6687,8	6687,8		
			- офисная часть	1	11	11			387,1	387,1		
5	Жилой дом №5, в т.ч.	1,5-7	1	76	76	2503,0	2503,0	4460,9 / 1671,9	4460,9 / 1671,9	38012,1	38012,1	
			- жилая часть	4-6	76	76			4460,9	4460,9		
			- офисная часть	1	23	23			1671,9	1671,9		
6	Подземная парковка	1	1	-	-	369,76	369,76			34457,75	34457,75	
7	Канализационно-насосная станция	1	1	-	-	7,68	7,68					

ЭКСПЛИКАЦИЯ ПЛОЩАДОК Жилой дом №5

Поз	Обозначение	Наименование	Кол	Примечание
1	ПД	Детская игровая площадка	1	S = 90,6 м ²
2	ПВ	Площадка отдыха взрослого населения	1	S = 163,8 м ²
3	ПФ	Спортивная площадка (для занятий физкультурой)	1	S = 987,3 м ²
4	ПХ	Хозяйственная площадка	1	S = 24,0 м ²

УСЛОВНЫЕ ОБОЗНАЧЕНИЯ



1. Демонтажные работы, в том числе снос существующих сооружений, учтены в разделе ПОД.
 2. Раздел схемы планировочной организации земельного участка (генплан) для Жилого дома №1, рассмотреть совместно с генпланами Жилых домов №№2-5 и генпланом парковки 02-19/А 2-ПЗУ, 02-19/А 3-ПЗУ, 02-19/А 4-ПЗУ, 02-19/А 5-ПЗУ, 02-19/А 6-ПЗУ.

02-19/А 5-ПЗУ									
2	-	Зан	14-19	11.19	«Комплекс многоэтажных жилых домов с подземной парковкой и инженерным обеспечением объектов по адресу: г. Красноярск, ул. Армейская - ул. Краснодарская»	Стадия	Лист	Листов	
1	-	Зан	08-19	08.19					
Им.	Кол. чл.	Лист	№ док.	Подп.					Дата
Разработ	Гуляковская	Проверил	Власов						
Жилой дом №5						П	2		
И. контр.	Михеев	Схема планировочной организации земельного участка М 1500. Ситуационный план				АРБАН			