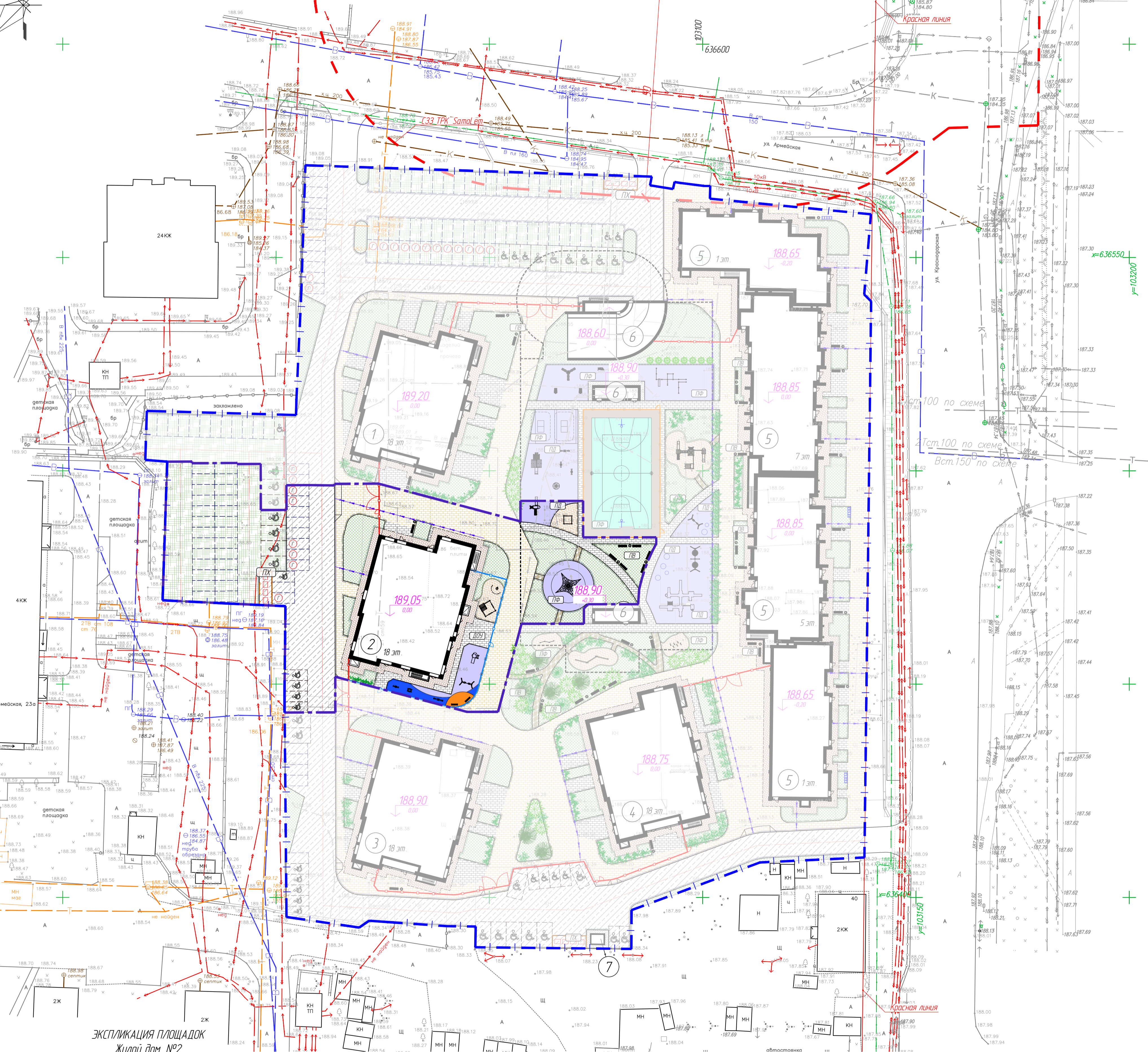
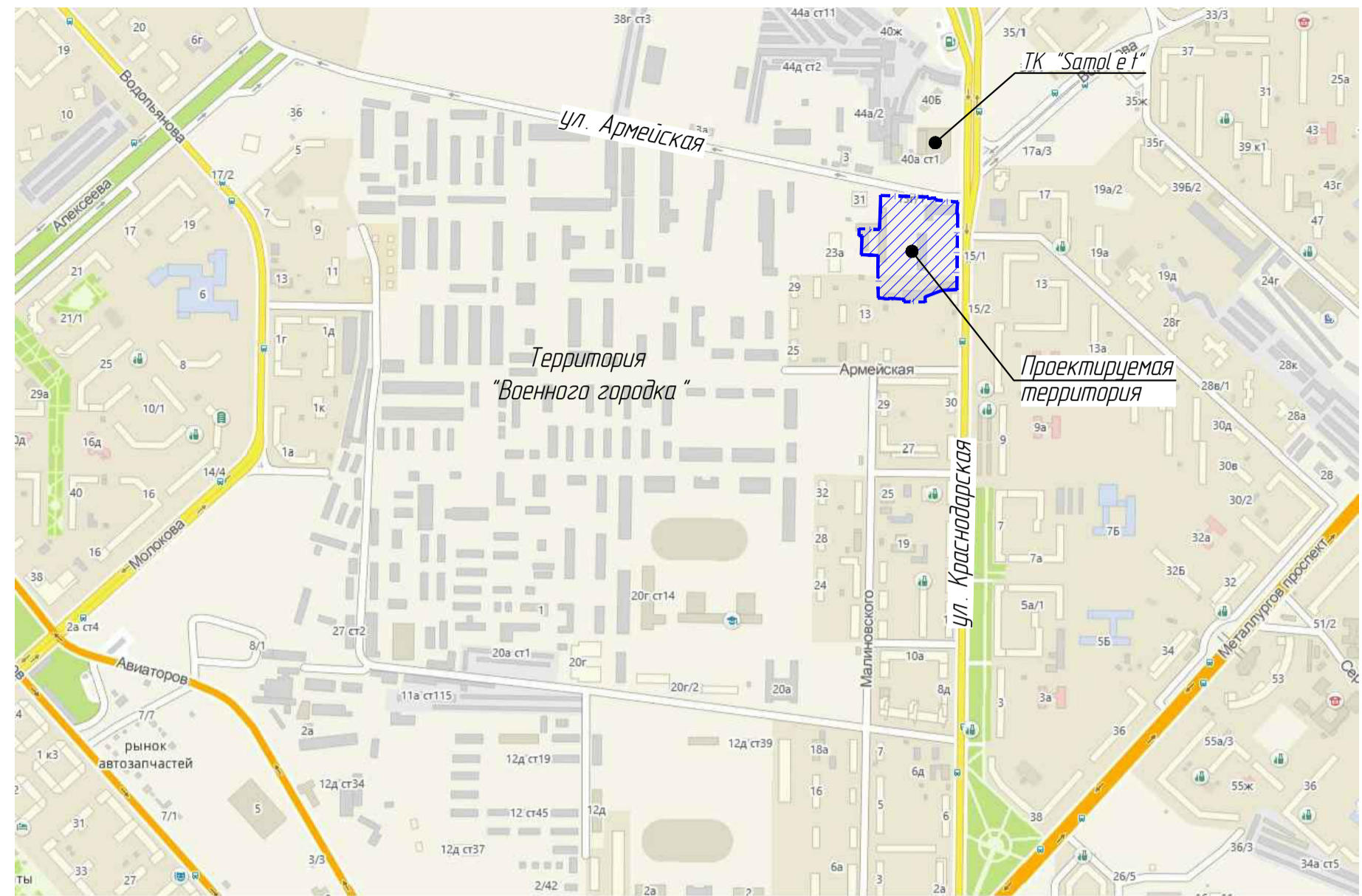


ТПК Самолёт

СИТУАЦИОННАЯ СХЕМА



ЭКСПЛИКАЦИЯ ЗДАНИЙ И СООРУЖЕНИЙ

Номер на плане	Наименование	Примечание
1	Жилой дом №1	перспективный, 5 этап строительства
2	Жилой дом №2	проектируемый, 4 этап строительства
3	Жилой дом №3	ранее запроектирован, 3 этап строительства
4	Жилой дом №4	ранее запроектирован, 2 этап строительства
5	Жилой дом №5	перспективный, 6 этап строительства
6	Подземная парковка	ранее запроектирована, 1 этап строительства
7	Канализационно-насосная станция	ранее запроектирована, 2 этап строительства

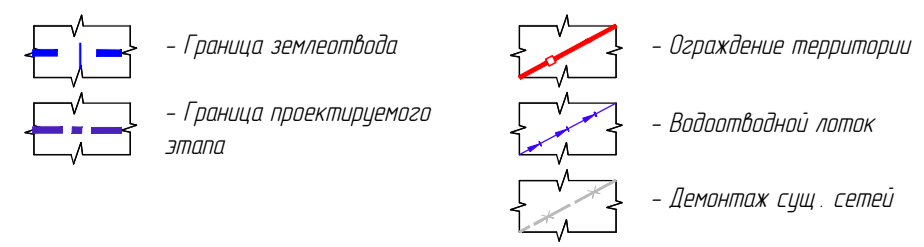
ВЕДОМОСТЬ ЖИЛЫХ И ОБЩЕСТВЕННЫХ ЗДАНИЙ И СООРУЖЕНИЙ

Номер на плане	Наименование и обозначение	Этажность	Количество		Площадь, м <sup>2</sup>		Строительный объем, м <sup>3</sup>		
			квартир	зданий	застройки	общая нормируемая	здания	всего	
1	Жилой дом №1, в т.ч.	18	1	160	727,0	6687,8 / 387,1	40395,7	40395,7	
			- жилая часть	15	160	160	6687,8	6687,8	
			- офисная часть	1	11	11	387,1	387,1	
2	Жилой дом №2, в т.ч.	18	1	160	727,0	6687,8 / 405,3	40395,7	40395,7	
			- жилая часть	15	160	160	6687,8	6687,8	
			- ДОУ на 40 мест	1	1	1	405,3	405,3	
3	Жилой дом №3, в т.ч.	18	1	160	727,0	6687,8 / 387,1	40395,7	40395,7	
			- жилая часть	15	160	160	6687,8	6687,8	
			- офисная часть	1	11	11	387,1	387,1	
4	Жилой дом №4, в т.ч.	18	1	160	727,0	6687,8 / 387,1	40395,7	40395,7	
			- жилая часть	15	160	160	6687,8	6687,8	
			- офисная часть	1	11	11	387,1	387,1	
5	Жилой дом №5, в т.ч.	1-5-7	1	76	2503,0	4460,9 / 1671,9	38012,1	38012,1	
			- жилая часть	4-6	76	76	4460,9	4460,9	
			- офисная часть	1	23	23	1671,9	1671,9	
6	Подземная парковка	1	1	-	369,76	369,76	34457,75	34457,75	
7	Канализационно-насосная станция	1	1	-	7,68	7,68			

ЭКСПЛИКАЦИЯ ПЛОЩАДОК Жилой дом №2

Поз	Обозначение	Наименование	Кол.	Примечание
1	ЛД	Детская игровая площадка	1	S = 83,1 м <sup>2</sup>
2	ЛВ	Площадка отдыха взрослого населения	1	S = 69,3 м <sup>2</sup>
3	ЛП	Спортивная площадка (для занятий физкультурой)	1	S = 350,7 м <sup>2</sup>
4	ЛХ	Хозяйственная площадка	1	S = 24,0 м <sup>2</sup>
5	ЛДОУ	Территория ДОУ	1	S = 316,5 м <sup>2</sup>

УСЛОВНЫЕ ОБОЗНАЧЕНИЯ



1. Демонтажные работы, в том числе снос существующих сооружений, учтены в разделе ПОД  
 2. Раздел схемы планировочной организации земельного участка (генплан) для Жилого дома №2, рассмотреть совместно с генпланами Жилых домов №№1,3-5 и генпланом парковки (02-19/А 1-ПЗУ, 02-19/А 3-ПЗУ, 02-19/А 4-ПЗУ, 02-19/А 5-ПЗУ, 02-19/А 6-ПЗУ)

02-19/А 2-ПЗУ						
2	-	Зан	14-19	11.19	«Комплекс многоэтажных жилых домов с подземной парковкой и инженерным обеспечением объектов по адресу: г. Красноярск, ул. Армейская - ул. Красноярская»	
1	-	Зан	08-19	08.19		
Им.	Кол. чл.	Лист	№ док.	Подп.		Дата
Разработ	Гутюковская	Подп.				
Проверил	Власов	Подп.				
Жилой дом №2						
И контр.	Михеев					
Схема планировочной организации земельного участка М 1500. Ситуационный план						
				Страница	Лист	Листов
				П	2	
<b>АРБАН</b>						